



Служба по вписванията гр. Тутракан	
Вх. рег. №	1698 / 09 - Акт 2021 г.
Акт №	131 том VI / дело № 1102 / 2021 г.
Партидна книга: том	_____ стр. _____
Имотна партида	51194
Д.Т.	_____ кв. № _____ / _____ 20 _____ г.
Служба по вписванията:	

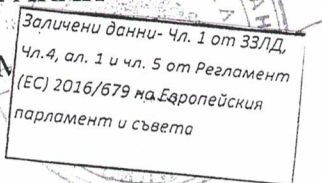
РЕПУБЛИКА БЪЛГАРИЯ
МИНИСТЕРСТВО НА РЕГИОНАЛНОТО РАЗВИТИЕ И БЛАГОУСТРОЙСТВОТО И
МИНИСТЕРСТВО НА ПРАВОСЪДИЕТО

ОБЩИНА: ТУТРАКАН

ОБЛАСТ: СИЛИСТРА

УТВЪРЖДАВАМ

(подпис и печат)

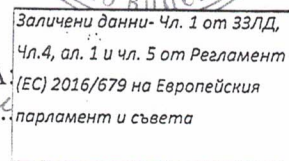


Вписване по ЗСПВ
Служба по вписванията:



КМЕТ НА ОБЩИНАТА:
Димитър Венков Стефанов
(име и фамилия)

СЪДИЯ ПО ВПИСВАНИЯТА:
Огнян Младенков
(име и фамилия)




АКТ № 2517
ЗА ЧАСТНА ОБЩИНСКА СОБСТВЕНОСТ

Регистър: 2;
Досие: 2517;

1. ДАТА НА СЪСТАВЯНЕ	05.08.2021г.
2. ПРАВНО ОСНОВАНИЕ	чл.2, ал.1, т.1; чл.56, ал.1 от ЗОС, във връзка с чл.19, ал.1 и чл.25, ал.1 от ЗСПЗЗ; Протоколно решение на ОД"Земеделие"- Силистра № 2 / 01.12.2008г. и Скица №15-822243/26.07.2021г. издадена от СГКК-гр. Силистра.
3. ВИД И ОПИСАНИЕ НА ИМОТА	1.Земеделска земя, Площ: 10490 кв.м. (десет хиляди четиристотин и деветдесет кв.м.) - с начин на трайно ползване: нива - категория на земята при неполивни условия : V/пета/
4. МЕСТОНАХОЖДЕНИЕ НА ИМОТА	Област СИЛИСТРА, Община ТУТРАКАН, Старо село / ЕКАТТЕ 69078/, Поземлен имот с идентификатор № 69078.37.19, по КККР на с. Старо село, одобрени със Заповед № РД-18-637/07.03.2018г. Местност" Дайдърски ниви", по картата на възстановената собственост на с.Старо село -Данъчна оценка № 6907000833/27.07.2021г.,
5. ГРАНИЦИ НА ИМОТА	Север- поз. имот № 69078.37.20 Изток- полски път №69078.37.4 Юг- поз. имот № 69078.37.15 Запад- полски път №69078.37.275
6. ДАНЪЧНА ОЦЕНКА НА ИМОТА КЪМ МОМЕНТА НА УТВЪРЖДАВАНЕ НА АКТА	925.20 (деветстотин двадесет и пет лева и двадесет стотинки)лв.

7. СЪСОБСТВЕНИЦИ	
8. № И ДАТА НА СЪСТАВЕНИ ПО-РАНО АКТОВЕ	Няма
9. ПРЕДОСТАВЕНИ ПРАВА ЗА УПРАВЛЕНИЕ От Кмета на Община Тутракан на осн.чл.12, ал.5 от ЗОС.	
10. АКТОСЪСТАВИТЕЛ Снежана Накова гл.експерт Общинска собственост	<div data-bbox="1037 650 1310 791" style="border: 1px solid black; padding: 2px;"> Заличени данни- Чл. 1 от ЗЗЛД, Чл.4, ал. 1 и чл. 5 от Регламент (ЕС) 2016/679 на Европейския парламент и съвета </div> <p data-bbox="1105 800 1210 827" style="text-align: center;">ПОДПИС</p>
11. ЗАБЕЛЕЖКИ	



СЛУЖБА ПО ГЕОДЕЗИЯ, КАРТОГРАФИЯ И КАДАСТЪР - ГР. СИЛИСТРА

7500, ПОЩЕНСКА КУТИЯ 198, Ул. "ИЛИЯ БЛЪСКОВ" №1, ет.3, 086/822397; 821788,
silistra@cadastre.bg, БУЛСТАТ:130362903

СКИЦА НА ПОЗЕМЛЕН ИМОТ № 15-822243-26.07.2021 г.

Поземлен имот с идентификатор **69078.37.19**

С. Старо село, общ. Тутракан, обл. Силистра

По кадастралната карта и кадастралните регистри, одобрени със **Заповед РД-18-637/07.03.2018 г.**
на **ИЗПЪЛНИТЕЛЕН ДИРЕКТОР НА АГКК**

Последно изменение на кадастралната карта и кадастралните регистри, засягащо поземления имот:
няма данни за изменение

Адрес на поземления имот: **местност ДАЙДЪРСКИ НИВИ**

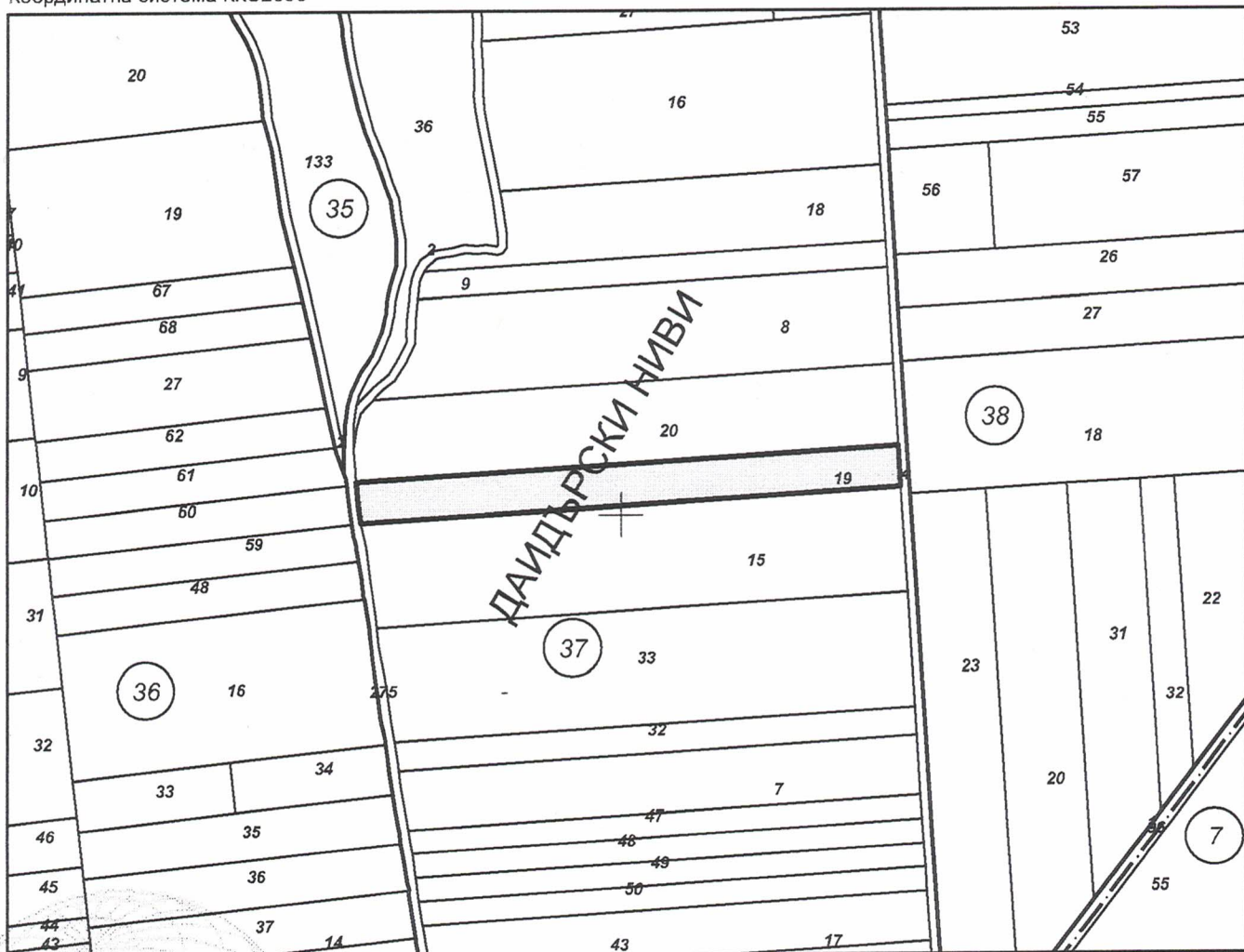
Площ: **10490 кв. м**

Трайно предназначение на територията: **Земеделска**

Начин на трайно ползване: **Нива**

Категория на земята: **5**

Координатна система KKC2005



М 1:5000



Предишен идентификатор: **няма**
Номер по предходен план: **037019**
Съседни: **69078.37.15, 69078.37.4, 69078.37.20, 69078.37.275**

Собственици по данни от КРНИ:

1. ОБЩИНА ТУТРАКАН

площ 10487 кв. м от правото на собственост

Договор за замяна на земеделски земи от ОПФ със земи на граждани и юридически лица - чл.36 от ППЗСПЗЗ № 134 том 3 рег. 1786 от 22.04.2004г., издаден от РАЙОНЕН СЪД ГР.ТУТРАКАН

Носители на други вещни права по данни от КРНИ:

няма данни

Сгради, които попадат върху имота

няма данни за сгради

